

## Nytt i GEOSECMA – Ledningskollen/ledningsägare i release 10.9.1 SP3

### 1. GEOSECMA – Ledningskollen/ledningsägare

#### 1.1. PDF-bilagor – nya möjligheter att styra presentation av information samt skala

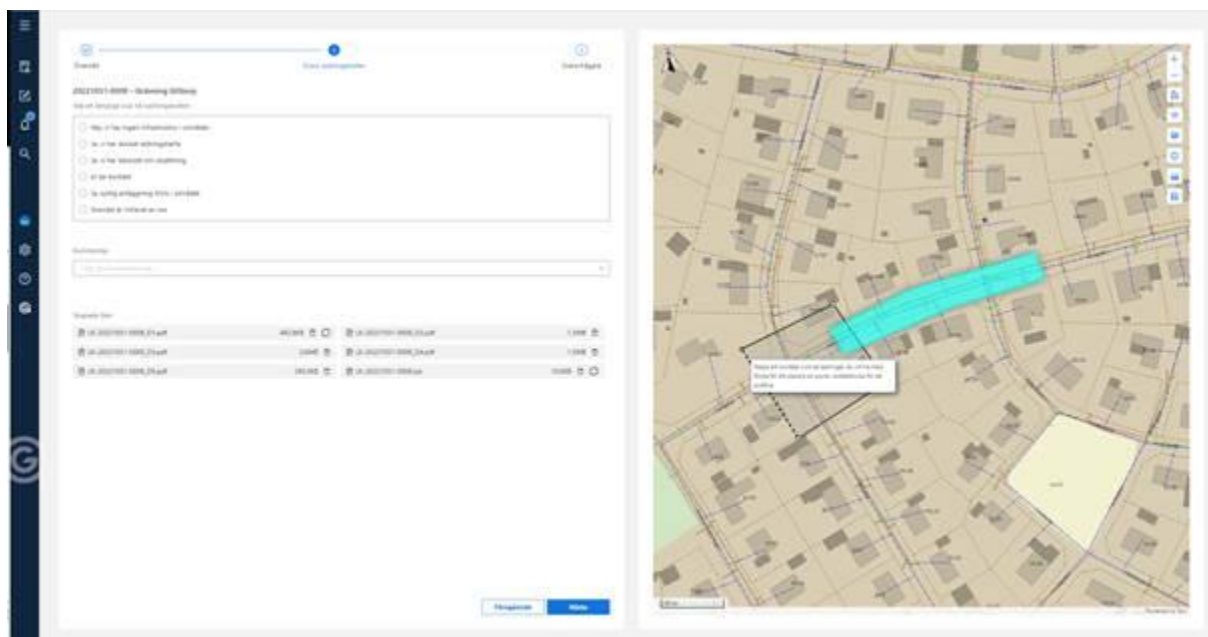
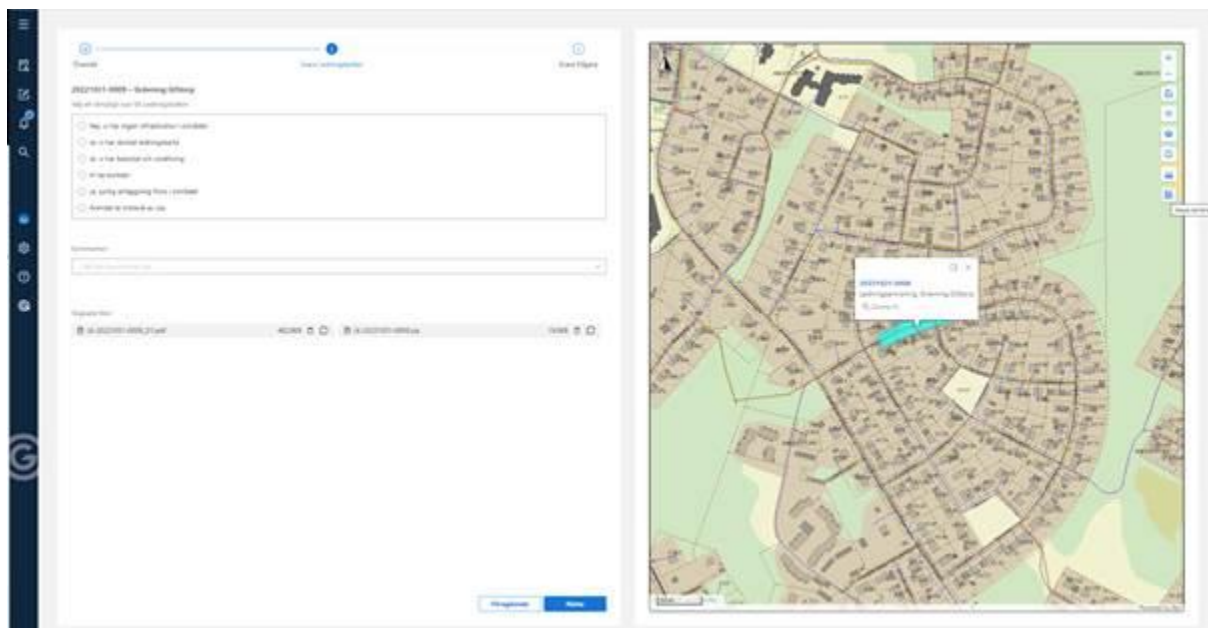
##### **Klipp ledningar efter ärendegeometri**

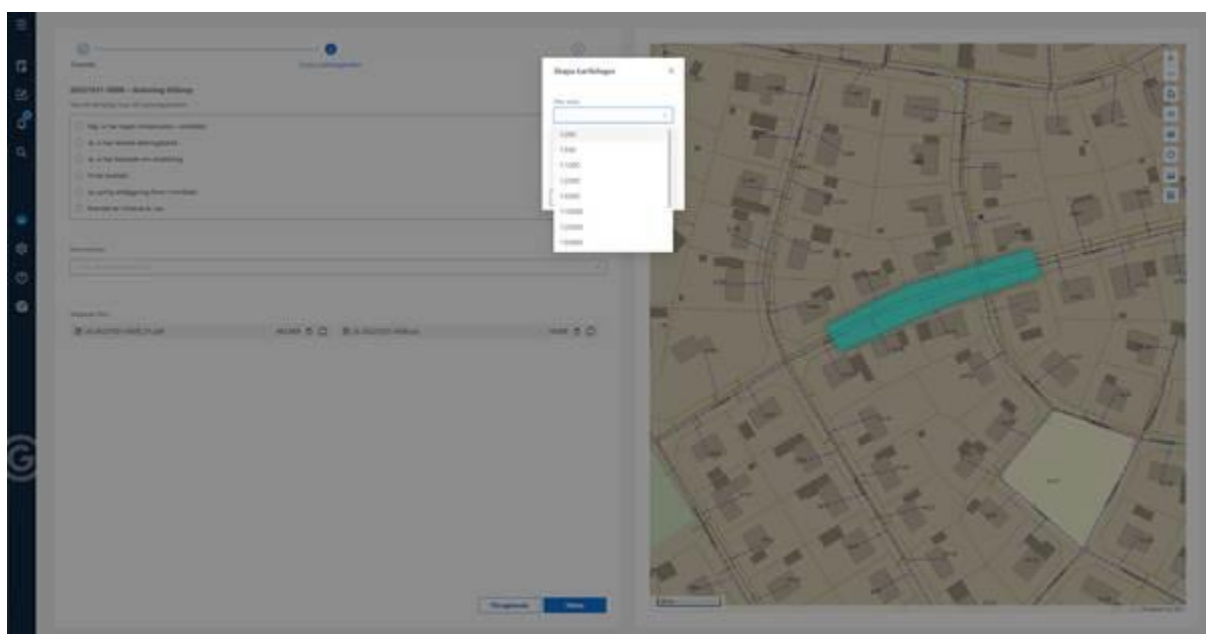
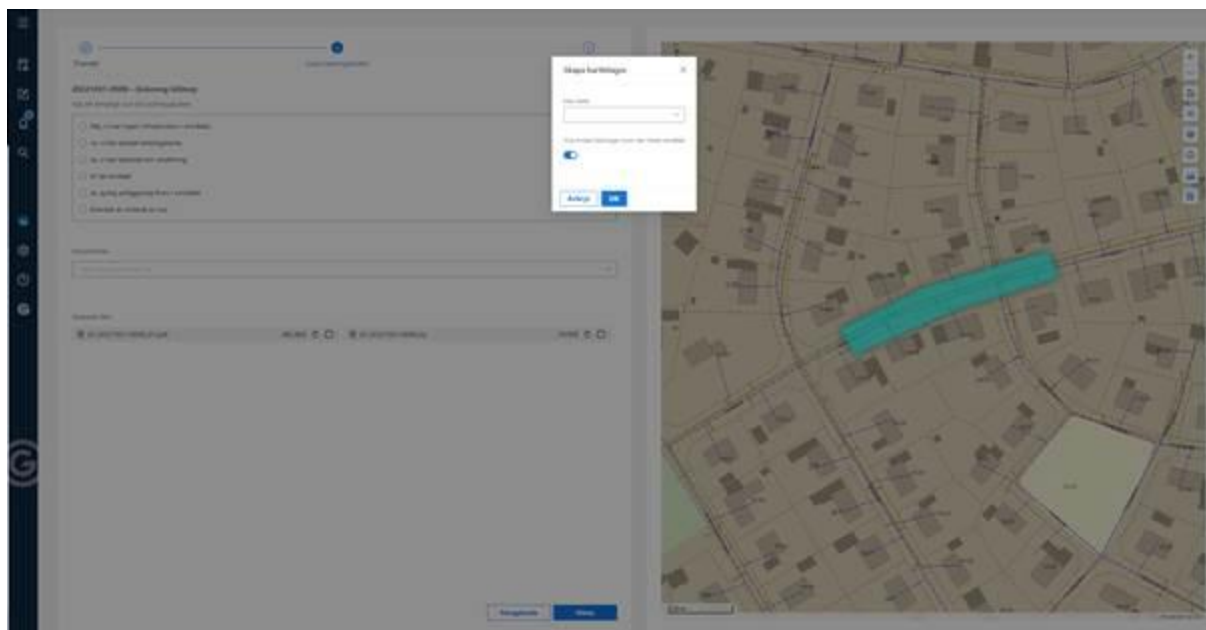
- I automatiskt genererade bilagor finns nu stöd för att klippa nya ledningar efter ärendegeometri - alternativt ”ärendegeometri + buffer” beroende på era inställningar i modulen. På så sätt har ni numera full kontroll på vilken information som skickas vidare till frågaren. Se skärmdump nedan.



## Välj utbredning och skala

- Vill ni generera en egen PDF som täcker en annan utbredning än den ursprungliga geometrin? Nu är det möjligt att få samma utseende som de automatiskt genererade bilagorna innehåller.
- Det innebär att ni antingen kan välja att zooma kartan utifrån ärendegeometri + eget ritat område alternativt med fokus utifrån endast eget ritat område.
- Detta ger kunde möjlighet att styra över vilken information som ska finnas med i bilagan.
- Dessutom kan ni själva kontrollera ritningens skala utifrån era preferenser.
- Se skärmdumpar nedan.







## 1.2. Ärendenummer i mejlsvar

- När du skickar mejlsvar till frågaren (steg 3 i modulens arbetsflöde) kommer numera ärendenumret att läggas till automatiskt i mejlets ämnesrad. Därigenom underlättas spårbarhet och det blir enklare att överblicka vilka mejl som är kopplade till ett specifikt ärende.

## 1.3. Förtydligande – när infrastruktur saknas i efterfrågat område

- Vid en förfrågan från Ledningskollen.se kring ett område där ni som VA-organisation inte har någon infrastruktur så skickas inget mejlsvar tillbaka till frågaren. Frågaren får istället informationen direkt via Ledningskollen.se. Nu framgår detta tydligare i modulen, d.v.s. att mejlsvar inte skickas utan att informationen förmedlats via Ledningskollen.se.